



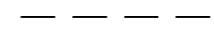






### ASEMAKAAVAMERKINNÄT JA -MÄÄRÄYKSET

-  Lähivirkistysalue.
-  Yleinen pysäköintialue.
-  3 m kaava-alueen rajan ulkopuolella oleva viiva.
-  Korttelin, korttelinosan ja alueen raja.
-  Ohjeellinen osa-alueen raja.
-  Jalankululle ja polkupyöräilylle varattu katu/tie.
-  Jalankululle ja polkupyöräilylle varattu katu/tie, jolla huoltoajo on sallittu.
-  Maanalaista johtoa varten varattu alueen osa.
-  hule-1 Ohjeellinen alueelliselle hulevesijärjestelmälle varattu alueen osa, jonka kautta johdetaan ja viivytetään korttelien hulevesiä allas- ja ojarakenteisiin. Alue toimii tulvareittinä.



# PIEKSÄMÄKI

Asemakaavan muutos koskee Pieksämäen kaupungin 2. kaupunginosan rautatiealuetta (593-871-12-6)  
 Asemakaavan muutoksella muodostuu alueelle yleinen pysäköintialue sekä lähivirkistysalue.

Yleismääräykset:

Museoviranomaiselle on varattava tilaisuus lausunnon antamiseen ennen puisto- tai pysäköintialueen muuttamista koskevien suunnitelmien hyväksymistä.



on kokouksessaan § kohdalla hyväksynyt tämän asemakaavan muutoksen	<b>Asemakaavan muutos Ratakatu</b>  Lainvoimainen  Säilytys
Pohjakartta täyttää asetuksen 1284/99 vaatimukset.	<b>Pieksämäen kaupungin tekninen virasto MAANKÄYTÖN SUUNNITTELU</b>
Paikkatietosuunnittelija Tuomas Tiainen	Pieksämäki 15.2.2024 Kaavoituspäällikkö Pekka Häkkinen