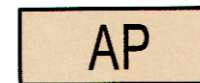


ASEMAKAAVAMERKINNÄT JA -MÄÄRÄYKSET



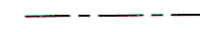
Asuinpienalojen korttelialue.



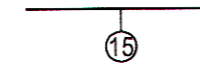
3 m kaava-alueen rajan ulkopuolella oleva viiva.



Korttelin, korttelinosan ja alueen raja.



Osa-alueen raja.



Sitovan tonttijaon mukaisen tontin raja ja numero.

16

Korttelin numero.

I

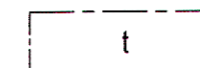
Roomalainen numero osoittaa rakennusten, rakennuksen tai sen osan suurimman sallitun kerrosluvun.

I u1/2

Murtoluku roomalaisen numeron jäljessä osoittaa, kuinka suuren osan rakennuksen suurimman kerroksen alasta saa ullakon tasolla käyttää kerrosalaan laskettavaksi tilaksi.

e =0.25

Tehokkuusluku eli kerrosalan suhde tontin/rakennuspaikan pinta-alaan.



Rakennusala, jolle saa sijoittaa talousrakennuksen.



Nuoli osoittaa rakennusalan sivun, johon rakennus on rakennettava kiinni.

1 ap/as

Merkintä osoittaa, kuinka monta autopaikkaa asuntoa kohti on rakennettava.



PIEKSÄMÄKI

Asemakaavan muutos, joka koskee 2. kaupunginosan (Kontiopuisto) korttelin 16 tonttia 15.

Asemakaavan muutoksella muodostuu 2. kaupunginosan (Kontiopuisto) korttelin 16 tontti 15.

MITTAKAAVA

1:1000



<p>Kaup. valtuusto on kokouksessaan 14.4.2015 § 30 kohdalla hyväksynyt tämän Asemakaavan muutoksen.</p> <p>Pieksämäki 21.4.2015 Ulla Nykänen hallintojohtaja</p>	<p>HARJUKATU 41 (TONTTI 593-2-16-15) ASEMAKAAVAN MUUTTAMINEN</p> <p>Lainvoimainen 29.5.2015 Säilytys 593-AK-2-12</p>
<p>Pohjakartta täyttää asetuksen 1284/99 vaatimukset.</p> <p>Maanmittausteknikko Juha Sormunen</p>	<p>Pieksämäen kaupungin tekninen virasto MAANKÄYTÖN SUUNNITTELU</p> <p>Pieksämäki 15.9.2014 Kaavoituspäällikkö Pekka Häkkinen</p>