






# PIEKSÄMÄKI

Asemakaavan muutos, joka koskee  
1. kaupunginosan (Keskusta) katu- ja puistoaluetta.

Asemakaavan muutoksella muodostuu 1. kaupunginosan  
(Keskusta) katualuetta.

## ASEMAKAAVAMERKINNÄT JA -MÄÄRÄYKSET

-  3 m kaava-alueen rajan ulkopuolella oleva viiva.
-  Korttelin, korttelinosan ja alueen raja.
- VANHA MIKK** Kadun, tien, katuaukion, torin, puiston tai muun yleisen alueen nimi.
-  Katu.

MITTAKAAVA

1:2000

0 50 100 200 300m

Tekn. lautakunta on kokouksessaan  
12.3.2019 § 30 kohdalla hyväksynyt tämän  
asemakaavan muutoksen.

Pieksämäki 20.3.2019

Tekninen johtaja

  
Tapani Mähönen

Kangaskadun ja Vanhan  
Mikkelintien risteysalueen  
asemakaavan muutos

Lainvoimainen

Säilytys

593\_Ak\_1\_22

Pohjakartta täyttää asetuksen  
1284/99 vaatimukset.

Maanmittausteknikko

  
Juhana Sormunen

Pieksämäen kaupungin tekninen virasto  
MAANKÄYTÖN SUUNNITTELU

Pieksämäki 15.1.2019

Kaavoituspäällikkö

  
Pekka Häkkinen